








JELMAGYARÁZAT
TERÜLETFELHASZNÁLÁSI MÓDOK

Beépítésre szánt területek

- Gazdasági területek
 - Kereskedelmi, szolgáltató terület 
 - Ipari terület 
 - Vegyes területek
 - Településközponti vegyes terület 


Beépítésre nem szánt területek

- Erdő terület
 - Védelmi célú erdő terület 
 - Védő erdő terület 
- Mezőgazdasági terület
 - Általános mezőgazdasági terület 
- Közlekedési és közmű-elhelyezési
 - Közút 



ÁLTALÁNOS JELÖLÉSEK

- MŰVI ÉRTÉKVÉDELEM**
- Régészeti terület határa 

TÁJ- ÉS TERMÉSZETVÉDELEM

- Települési tájképvédelmi terület 

KÖZLEKEDÉS

- Országos főút (tervezett) 
- Helyi gyűjtőút 

Módosítással érintett terület 

MÓDOSÍTOTT TERV KIVÁGAT

Készült az állami alapadatok felhasználásával.

Megbízó:	Herend Község Önkormányzata	m-SZE-1 M=1:1000 2020. május 29.
Munka megnevezése:	Herend településrendezési terve	
Munkarész:	MÓDOSÍTOTT SZERKEZETI TERVLAP KIVÁGAT	
314/2012.(XI.8.) Korm. r. szerinti véleményezési szakaszra		
Felelős tervező:	Németh Ferenc <small>okl. építész-mérnök TT-1 19-0221</small> <small>településrendezési vezető tervező</small>	
Munkatárs:	Németh Kristóf <small>okl. tájépítész mérnök és természetvédelmi mérnök</small>	