
















JELMAGYARÁZAT





-  Belterület határa
-  Szabályozási vonal
-  Építési övezet, övezet határa
-  Javasolt telekhatár - irányadó elem
-  Kerékpárút
-  Védőtávolság
-  Autóbusz megálló
-  Közlekedési célú közterület - Helyi út területe (egyéb út)
-  Nyilvántartott régészeti lelőhely határa
-  Helyi jelentőségű természetvédelmi terület határa
-  Műemléki környezet határa
-  Beültetési kötelezettséggel érintett terület határa

Beépítésre szánt területek

Lakóterületek

- Kisvárosias lakóterület 
- Kertvárosias lakóterület 
- Központi vegyes terület 

Beépítésre nem szánt területek

- Erdő terület
- Védelmi célú erdő terület
- Védő erdő terület 
- Egészségügyi, turisztikai erdő terület 
- Mezőgazdasági terület
- Általános mezőgazdasági terület 
- Vízgazdálkodási terület 

Módosítással érintett terület

MÓDOSÍTOTT TERV KIVÁGAT

Készült az állami alapadatok felhasználásával.

| | |
|--|--|
| Megbízó: Herend Község Önkormányzata | m-BSZA-3 M=1:2000 2020. május 29. |
| Munka megnevezése: Herend településrendezési terve | MÓDOSÍTOTT SZABÁLYOZÁSI TERVLAP KIVÁGAT |
| Munkarész: | 314/2012.(XI.8.) Korm. r. szerinti véleményezési szakaszra |
| Felelős tervező: | Németh Ferenc okl. építészmérnök TT-1 19-0221 településrendezési vezető tervező |
| Munkatárs: | Németh Kristóf okl. tájépítész mérnök és természetvédelmi mérnök |

