
















**JELMAGYARÁZAT**





-  Belterület határa
-  Szabályozási vonal
-  Építési övezet, övezet határa
-  Javasolt telekhatár - irányadó elem
-  Kerékpárút
-  Védőtávolság
-  Autóbusz megálló
-  Közlekedési célú közterület - Helyi út területe (egyéb út)
-  Nyilvántartott régészeti lelőhely határa
-  Helyi jelentőségű természetvédelmi terület határa
-  Műemléki környezet határa
-  Beültetési kötelezettséggel érintett terület határa

**Beépítésre szánt területek**

**Lakóterületek**

- Kisvárosias lakóterület 
- Kertvárosias lakóterület 
- Központi vegyes terület 

**Beépítésre nem szánt területek**

- Erdő terület**
- Védelmi célú erdő terület 
- Védő erdő terület 
- Egészségügyi, turisztikai erdő terület
- Mezőgazdasági terület**
- Általános mezőgazdasági terület 
- Vízgazdálkodási terület 

Módosítással érintett terület

**HATÁLYOS TERV KIVÁGAT**

Készült az állami alapadatok felhasználásával.

Megbízó: Herend Község Önkormányzata	<b>h-BSZA-4</b> <b>M=1:1000</b> 2020. május 29.
Munka megnevezése: <b>Herend településrendezési terve</b>	
Munkarész: <b>HATÁLYOS SZABÁLYOZÁSI TERVLAP KIVÁGAT</b>	
<b>314/2012.(XI.8.) Korm. r. szerinti véleményezési szakaszra</b>	
Felelős tervező: <b>Németh Ferenc</b> <small>okl. építészmérnök TT-1 19-0221</small> <small>településrendezési vezető tervező</small>	
Munkatárs: <b>Németh Kristóf</b> <small>okl. tájépítész mérnök és természetvédelmi mérnök</small>	