













JELMAGYARÁZAT

-  Belterület határa
-  Szabályozási vonal
-  Építési övezet, övezet határa
-  Javasolt telekhatár - irányadó elem
-  Kerékpárút
-  Védőtávolság
-  Autóbusz megálló
-  Közlekedési célú közterület - Helyi út területe (egyéb út)
-  Nyilvántartott régészeti lelőhely határa
-  Helyi jelentőségű természetvédelmi terület határa
-  Műemléki környezet határa
-  Beültetési kötelezettséggel érintett terület határa

Beépítésre szánt területek

Lakóterületek

- Kisvárosias lakóterület (Lk)
- Kertvárosias lakóterület (Lke)
- Központi vegyes terület (Vk)

Beépítésre nem szánt területek

- Erdő terület
- Védelmi célú erdő terület (Ev)
- Védő erdő terület (Ee)
- Egészségügyi, turisztikai erdő terület
- Mezőgazdasági terület
- Általános mezőgazdasági terület (Má)
- Vízgazdálkodási terület (V)

Módosítással érintett terület

HATÁLYOS TERV KIVÁGAT

Készült az állami alapadatok felhasználásával.

Mégbízó: Herend Község Önkormányzata	h-BSZA-5
Munka megnevezése: Herend településrendezési terve	M=1:1000 2020. május 29.
Munkarész: HATÁLYOS SZABÁLYOZÁSI TERVLAP KIVÁGAT	
314/2012.(XI.8.) Korm. r. szerinti véleményezési szakaszra	
Felelős tervező: Németh Ferenc <small>okl. építészmérnök TT-1 19-0221</small> településrendezési vezető tervező	
Munkatárs: Németh Kristóf <small>okl. tájépítész mérnök és természetvédelmi mérnök</small>	